




Legenda


 Záplavová čára Q_{100}


 Osa toku


Hloubka vody [m]


 ≤ 0.5

 0.5 - 1.0

 1.0 - 1.5

 1.5 - 2.0

 2.0 - 3.0

 3.0 - 4.0

 > 4.0

B.2. STÁVAJÍCÍ STAV - KNĚŽNÁ B.2.1. MAPA HLOUBEK - KNĚŽNÁ, Q_{100}

Bělá - ř. km 2,2 - 3,6

Kněžná - ř. km 0,0 - 1,3

M 1 : 5 000

0

250

500 m

Souřadnicový referenční systém S-JTSK, výškový systém Balt po vyrovnání.